

Протокол общественных слушаний посредством открытых собраний для осуществления государственной экологической экспертизы ТОО «Gl gold» Лицензия №3191-EL от 24 февраля 2025 г по проекту Отчет о возможных воздействиях Проведение операций по разведке ТПИ в контуре четырёх блоков: М-45-98-(10в-56-15) (частично), М-45-98-(10в-56-20) (частично), М-45-99-(10а-5а-11) (частично), М-45-99-(10а-5а-16) (частично) в пределах листа М-45-XXV расположенных на территории (участок Тополевка) в районе Үлкен Нарын, Восточно-Казахстанской области, Республики Казахстан.

1. Наименование местного исполнительного органа административно-территориальной единицы (областей, городов республиканского значения, столицы), на территории которого осуществляется деятельность, или на территорию которого будет оказано влияние: **ГУ «Аппарат акима Солдатовского сельского округа»**

2. Предмет общественных слушаний: **Осуществление государственной экологической экспертизы ТОО «Gl gold» Лицензия №3191-EL от 24 февраля 2025 г по проекту Отчет о возможных воздействиях Проведение операций по разведке ТПИ в контуре четырёх блоков: М-45-98-(10в-56-15) (частично), М-45-98-(10в-56-20) (частично), М-45-99-(10а-5а-11) (частично), М-45-99-(10а-5а-16) (частично) в пределах листа М-45-XXV расположенных на территории (участок Тополевка) в районе Үлкен Нарын, Восточно-Казахстанской области, Республики Казахстан.**
(полное, точное наименование рассматриваемых проектных материалов)

3. Наименование уполномоченного органа в области охраны окружающей среды или местного исполнительного органа области, городов республиканского значения, столицы, в адрес которого направлены материалы, выносимые на общественные слушания. **РГП на ПХВ «Информационно-аналитический центр охраны окружающей среды» при МЭГПР РК, ГУ «Управление природных ресурсов и регулирования природопользования Восточно-Казахстанской области»**

4. Местонахождение намечаемой деятельности:
По административному делению Лицензионная площадь находится в Восточно-Казахстанской области, район Үлкен Нарын, Солдатовского сельского округа. Ближайшим к площади проектируемых работ населенным пунктом является с.Солдатово (6,9 км).
(полный, точный адрес, географические координаты территории участка намечаемой деятельности)

№ точек	Географические координаты	
	Сев. широта	Вост. долгота
1	49° 16' 0.0"	84° 59' 0.0"
2	49° 18' 0.0"	84° 59' 0.0"
3	49° 18' 0.0"	85° 01' 0.0"
4	49° 16' 0.0"	85° 01' 0.0"

5. Наименование всех административно-территориальных единиц, затронутых возможным воздействием намечаемой деятельности: **Территория воздействия: Восточно-Казахстанская область, район Үлкен Нарын, Солдатовский сельский округ, село Солдатово.**
Географические координаты территории воздействия: с.Солдатово, расположено в 6,9 км (49°12'56" с.ш. 85°04'19" в. д..)

(перечень административно-территориальных единиц, на территорию которых может быть оказано воздействие в результате осуществления намечаемой деятельности и на территории которых будут проведены общественные слушания)

6. Реквизиты и контактные данные инициатора намечаемой деятельности: **ТОО «Gl gold» 020000, Республика Казахстан, Акмолинская обл., г. Кокшетау, СК «Маяк», ул. Фруктовая, уч.167 БИН: 240940025640 Тел.: +7 705 573 94 38 E-mail: 121258022@qq.com, Директор – Токен Г.** (в том числе точное название, ведомственная подчиненность, юридический и фактический адрес, БИН, ИИН, телефоны, факсы, электронные почты, сайты и другую информацию)

7. Реквизиты и контактные данные составителей отчетов о возможных воздействиях, или внешних привлеченных экспертов по подготовке отчетов по стратегической экологической оценке, или разработчиков документации объектов государственной экологической экспертизы. **ИП «ПроЭкоКонсалт», РК, г.Караганда, пр.Н.Назарбаева, 4 (БЦ BULVAR), оф.104, руководитель: Обжорина Т.Н Тел: 8(776) 526-31-31, e-mail: tanya_ob80@mail.ru.** (в том числе точное название, ведомственная подчиненность, юридический и фактический адрес, БИН, ИИН, телефоны, факсы, электронные почты, сайты и другую информацию)

8. Дата, время, место проведения общественных слушаний (дата(-ы и время открытого собрания общественных слушаний):

Слушания состоялись 12 ноября 2025 года в 10:00, по адресу: Восточно-Казахстанская область, район Улкен Нарын, Солдатовский сельский округ, село Солдатово, улица Тәуелсіздік 15а, здание сельского клуба.

время начала регистрации участников в 10:00 часов 12.11.2025 г.

время начала общественных слушаний 10:18 часов 12.11.2025 г.

время окончания слушаний 10:37 часов 12.11.2025 г.

Ссылка на онлайн подключение для участия в слушаниях на платформе Zoom: [https://us06web.zoom.us/j/3467453931?](https://us06web.zoom.us/j/3467453931?pwd=OWFnOGVpOjFMTmE0TDVtRllFcXlZdz09&omn=83749269411)

pwd=OWFnOGVpOjFMTmE0TDVtRllFcXlZdz09&omn=83749269411, Идентификатор конференции: 346 745 3931, Код доступа: YGC0Ki. (дата, время начала регистрации участников, время начала общественных слушаний, полный и точный адрес места проведения слушаний. В случае продления общественных слушаний указываются все даты)

9. Копия письма-запроса от инициатора намечаемой деятельности и копия письма-ответа местных исполнительных органов административно-территориальных единиц (областей, городов республиканского значения, столицы), о согласовании условий проведения общественных слушаний прилагается к настоящему протоколу общественных слушаний, **Приложено к протоколу №2 и 3**

10. Регистрационный лист участников общественных слушаний прилагается к настоящему протоколу общественных слушаний, **Приложено к протоколу №4**

11. Информация о проведении общественных слушаний распространена на государственном и русском языках следующими способами:

1) на Национальный банк данных о состоянии окружающей среды и природных ресурсов: **Документация по проекту размещена на <https://hearings.ndbecology.gov.kz/> дата публикации: 01/10/2025 г**

2) на официальном интернет-ресурсе местного исполнительного органа (областей, городов республиканского значения, столицы) или официальном интернет-ресурсе государственного органа-разработчика.

На сайте Управление природных ресурсов и регулирования природопользования Восточно-Казахстанской области, Объявление о проведении общественных слушаний.

ТОО «Gl gold» в разделе «Общественные слушания» дата публикации: 09/10/2025 г <https://www.gov.kz/memleket/entities/vko-tabigat/press/article/details/215394> (наименование и ссылки на официальные интернет-ресурсы и даты публикации)

3) в средствах массовой информации, в том числе, не менее чем в одной газете, и посредством не менее чем одного теле- или радиоканала, распространяемых на территории соответствующих административно-территориальных единиц (областей, городов республиканского значения, столицы), полностью или частично расположенных в пределах затрагиваемой территории, не позднее чем за двадцать рабочих дней до даты начала проведения общественных слушаний: газета "Нарын таңы", №40 (66) от 03.10.2025 г. Представлена к протоколу в Приложении 5. (название, номер и дата публикации объявления в газете, с приложением сканированного объявления: сканированные титульная страница газеты и страница с объявлением о проведении общественных слушаний)

Радиостанция МИКС, выход в эфир 03.10.2025. Эфирная справка представлена к протоколу в Приложении 6. (название теле или радиоканала, дата объявления: электронный носитель с видео- и аудиозаписью объявления о проведении общественных слушаний на теле или радиоканале подлежит приобщению (публикации) к протоколу общественных слушаний)

4) на досках объявлений местных исполнительных органов административно-территориальных единиц (областей, городов республиканского значения, столицы, районов, городов областного и районного значения, сел, поселков, сельских округов) и в местах, специально предназначенных для размещения объявлений в количестве 9 объявлений по адресам с.Солдатово в местах доступных для ознакомления. Фотоматериалы прилагаются к настоящему протоколу общественных слушаний.

12. Решения участников общественных слушаний: Согласно данным регистрационного листа участников, на общественные слушания прошли регистрацию «25» человек, из них: «24» человек участвующие очно и «1» человека, участвующих посредством конференцсвязи. В качестве секретаря общественных слушаний утверждена кандидатура Крыловой А.Г-юрист ТОО «Gl gold» Из «25» участников ОС за секретаря Крылову А.Г проголосовали «25» человек, «против» проголосовало –«0» участников, «воздержались» - «0» участников. Решение –«единогласно». (о выборе секретаря. Указать количество участников общественных слушаний «за», «против», «воздержались»)

Предлагаемый регламент проведения общественных слушаний:

Выступление докладчика, рассмотрение материалов проекта в форме доклада.

Предлагаемый регламент – до 20 минут;2. Обсуждение доклада. Предлагаемый регламент – до 10 минут;3. Вопросы, замечания, предложения участников общественных слушаний и ответы на них. Предлагаемый регламент – до 20 минут;4. Подведение итогов и закрытие общественных слушаний. Предлагаемый регламент – до 5 минут.

Участники общественных слушаний в количестве «25» человек проголосовали «за» и утвердили предложенный регламент, проголосовали «против» - «0» участников, «воздержались» - «0» участников – принято - единогласно. (об утверждении регламента. Указать количество участников общественных слушаний «за», «против», «воздержались»)

13. Сведения о всех заслушанных докладах: Единогласным решением избран язык проведения слушаний –на казахском и русском языках. Доклад представила:-на русском языке-Матвеева О.В (фамилия, имя и отчество (при наличии) докладчика, должность, наименование представляемой организации)

Тема доклада: Осуществление государственной экологической экспертизы ТОО «Gl gold» Лицензия №3191-EL от 24 февраля 2025 г по проекту Отчет о возможных

воздействий Проведение операций по разведке ТПИ в контуре четырёх блоков: М-45-98-(10в-56-15) (частично), М-45-98-(10в-56-20) (частично), М-45-99-(10а-5а-11) (частично), М-45-99-(10а-5а-16) (частично) в пределах листа М-45-XXV расположенных на территории (участок Тополевка) в районе Үлкен Нарын, Восточно-Казахстанской области, Республики Казахстан.– 4 стр., 14 слайдов. (тема доклада, количество страниц, слайдов, файлов, плакатов, чертежей)

Текст доклада по документам, выносимым на общественные слушания и презентация, прилагается в Приложении 7 к настоящему протоколу общественных слушаний.

14. Сводная таблица, которая является неотъемлемой частью протокола общественных слушаний, и содержит все замечания и предложения заинтересованных государственных органов и общественности, представленные в письменной форме в соответствии с пунктом 18 настоящих Правил или озвученные в ходе проведения общественных слушаний; ответы и комментарии Инициатора по каждому замечанию и предложению. Замечания и предложения, явно не имеющие связи с предметом общественных слушаний, вносятся в таблицу с отметкой "не имеют отношения к предмету общественных слушаний".

№ п/п	Замечания и предложения участников (фамилия, имя и отчество (при наличии) участника, должность, наименование представляемой организации)	Ответы на замечания и предложения (фамилия, имя и отчество (при наличии) отвечающего, должность, наименование представляемой организации)	Примечание (снятое замечание или предложение)
1	В приложениях 8		

15. Мнение участников общественных слушаний о проекте и качестве рассматриваемых документов (с обоснованием), заслушанных докладов на предмет полноты и доступности их понимания, рекомендации по их улучшению:

(фамилия, имя и отчество (при наличии), должность, наименование организации, мнения и рекомендации представляемой)

16. Обжалование протокола общественных слушаний возможно в судебном и досудебном порядке согласно Административному процедурно-процессуальному кодексу Республики Казахстан.

17. Председатель общественных слушаний:

Аманбаев Е.М. (ФИО) главный специалист по правовым вопросам сельского округа (должность)
Аманбаев «14» 11 2025 год (подпись)

18. Секретарь общественных слушаний:

Кривоша А.Г. (ФИО) юрист ООО «G1 gold» (должность)
А «14» 11 2025 год (подпись)

(фамилия, имя и отчество (при наличии), должность, наименование организации представителем которой является, подпись, дата)

Форма письма-запроса от инициатора общественных слушаний на проведение общественных слушаний в местные исполнительные органы административно-территориальных единиц (района, города)

исходящий номер: 25163063001, Дата: 30/09/2025

(регистрационные данные письма, исходящий номер, дата)

Информируем Вас о: Проведение оценки воздействия на окружающую среду (в том числе сопровождаемой оценкой трансграничных воздействий)

(наименование в соответствии с пунктом 12 настоящих Правил)

Будет осуществляться на следующей территории: Восточно-Казахстанская область, Район Үлкен Нарын, Солдатовский с.о., с.Солдатово

(территория воздействия, географические координаты участка)

Предоставляем перечень административно-территориальных единиц, на территорию которых может быть оказано воздействие, и на территории которых будут проведены общественные слушания: с.Солдатово 6,9 км

Предмет общественных слушаний: Отчет о возможных воздействиях Проведение операций по разведке ТПИ в контуре четырёх блоков: М-45-98-(10в-56-15) (частично), М-45-98-(10в-56-20) (частично), М-45-99-(10а-5а-11) (частично), М-45-99-(10а-5а-16) (частично) в пределах листа М-45-XXV расположенных на территории (участок Топалевка) в районе Үлкен Нарын, Восточно-Казахстанской области, Республики Казахстан.

(тема, название общественных слушаний, предмет общественных слушаний в обязательном случае должен содержать точное наименование, место осуществления, срок намечаемой деятельности и наименование инициатора намечаемой деятельности)

Просим согласовать нижеуказанные условия проведения общественных слушаний: Восточно-Казахстанская область, район Үлкен Нарын, Солдатовский сельский округ, село Солдатово, улица Тәуелсіздік 15а, здание сельского клуба. Ссылка на онлайн подключение для участия в слушаниях на платформе Zoom: <https://us06web.zoom.us/j/3467453931?pwd=OWFnOGVpQjFMTmE0TDVtRlRlFcXlZdz09&omn=83749269411>
Идентификатор конференции: 346 745 3931 Код доступа: YGC0Ki, 12/11/2025 10:00

(место, дата и время начала проведения общественных слушаний)

Место проведения общественных слушаний в населенном (-ых) пункте (-ах) обосновано их ближайшим расположением к территории намечаемой деятельности (6.9 км).

Объявление о проведении общественных слушаний на казахском и русском языках будет распространено следующими способами:
газета Нарын таңы; ТВ Алтай

(наименование газеты, теле- и радиоканала, где будет размещено объявление)

в местах, разрешенных для размещения печатных объявлений

(расположение мест, специально предназначенных для размещения печатных объявлений (доски объявлений))

Просим также подтвердить наличие технической возможности организации видеоконференцсвязи в ходе проведения общественных слушаний.

В соответствии с Экологическим кодексом Республики Казахстан и Правилами проведения общественных слушаний, общественные слушания проводятся под председательством представителя местного исполнительного органа соответствующей административно-территориальной единицы (района, города). Местный исполнительный орган обеспечивает видео- и аудиозапись открытого собрания общественных слушаний. Электронный носитель с видео- и аудиозаписью всего хода открытого собрания общественных слушаний с начала регистрации до закрытия общественных слушаний и подведением итогов слушаний, подлежит приобщению (публикации) к протоколу общественных слушаний.

В соответствии с требованиями законодательства просим обеспечить регистрацию участников общественных слушаний и видео- и аудиозапись общественных слушаний.»

""Gl gold"" жауапкершілігі шектеулі серіктестігі (БИН: 240940025640), +7(774)-786-26-88, kymbat72@mail.ru,

Представитель: директор

Составитель отчета о возможных воздействиях : ИП «ПроЭкоКонсалт»

(фамилия, имя и отчество (при наличии), должность, наименование организации представителем которой является, подпись, контактные данные инициатора общественных слушаний).

Форма письма-ответа инициатору общественных слушаний от местных исполнительных органов административно-территориальных единиц (района, города) на проведение общественных слушаний

исходящий номер: 25163063001, Дата: 01/10/2025

(регистрационные данные письма, исходящий номер, дата)

«В ответ на Ваше письмо (исх. №25163063001, от 30/09/2025 (дата)) о согласовании предлагаемых Вами условий проведения общественных слушаний, сообщаем следующее:

«Согласовываем проведение общественных слушаний по предмету Отчет о возможных воздействиях Проведение операций по разведке ТПИ в контуре четырёх блоков: М-45-98-(10в-56-15) (частично), М-45-98-(10в-56-20) (частично), М-45-99-(10а-5а-11) (частично), М-45-99-(10а-5а-16) (частично) в пределах листа М-45-XXV расположенных на территории (участок Топалевка) в районе Үлкен Нарын, Восточно-Казахстанской области, Республики Казахстан., в предлагаемую Вами 12/11/2025 10:00, Восточно-Казахстанская область, район Үлкен Нарын, Солдатовский сельский округ, село Солдатово, улица Тәуелсіздік 15а, здание сельского клуба. Ссылка на онлайн подключение для участия в слушаниях на платформе Zoom: <https://us06web.zoom.us/j/3467453931?pwd=OWFnOGVpQjFMTmE0TDVtRllFcXlZdz09&omn=83749269411> Идентификатор конференции: 346 745 3931 Код доступа: YGC0Kj(дату, место, время начала проведения общественных слушаний)»

(к причинам несогласования относятся: место проведения не относится к территории административно-территориальных единиц, на которую может быть оказано воздействие в результате осуществления намечаемой деятельности; дата и время проведения выпадает на выходные и/или праздничные дни, нерабочее время. "Поддерживаем, предложенные Вами способы распространения объявления о проведении общественных слушаний". или "Предлагаем дополнить (заменить) следующими способами, для более эффективного информирования общественности").

«Подтверждаем наличие технической возможности организации видеоконференцсвязи в ходе проведения общественных слушаний».

«Перечень заинтересованных государственных органов: 1. 2.»

""Gl gold"" жауапкершілігі шектеулі серіктестігі (БИН: 240940025640), +7(774)-786-26-88, kymbat72@mail.ru,

Представитель: директор

Составитель отчета о возможных воздействиях: ИП «ПроЭкоКонсалт»

(фамилия, имя и отчество (при наличии), должность, наименование организации представителем которой является, подпись, контактные данные инициатора общественных слушаний).

12.11.2025, п. Сағаттово 610°
Тополёва Ольга О.В.

Қоғамдық тыңдауға қатысушылардың тіркеу парағы

Ашық жиналыс түріндегі хаттамаға арналған «G1 gold» ЖШС Қазақстан Республикасы Шығыс Қазақстан облысы Үлкен Нарын ауданындағы (Тополёвка учаскесі) 2025 жылғы 24 ақпандағы № 3191-ЕЛ лицензиясы, М-45-98-(10в-56-15) (ішінара), М-45-98-(10в-56-20) (ішінара), М-45-99-(10а-5а-11) (ішінара), М-45-95-а. (ішінара) орналасқан М-45-XXV парак шегінде, төрт блоктың контурында қатты пайдалы қазбалар кенорындарына барлау жоспарына ықтимал әсерлер туралы есеп жобасының мемлекеттік экологиялық сараптамасын жүргізу үшін

Регистрационный лист участников

общественных слушаний в форме открытого собрания для осуществления государственной экологической экспертизы для ТОО «G1 gold» Лицензия №3191-ЕЛ от 24 февраля 2025 г по проекту Отчет о возможных воздействий Проведение операций по разведке ТПИ в контуре четырёх блоков: М-45-98-(10в-56-15) (частично), М-45-98-(10в-56-20) (частично), М-45-99-(10а-5а-11) (частично), М-45-99-(10а-5а-16) (частично) в пределах листа М-45-XXV расположенных на территории (участок Тополёвка) в районе Үлкен Нарын, Восточно-Казахстанской области, Республики Казахстан.

2025 жылғы 12 қараша сағат 10:00-де (12 ноября 2025 года в 10:00 (по времени Астаны))

Реттік номерлері (№п/п/)	Қаттысушының тегі, аты, әкесінің аты (бар болса) (Фамилия, имя, отчество (при его наличии) участника)	Қатысушының санаты (мүдделі жұртшылықтың, жұртшылықтың, мемлекеттік органның, бастамашының өкілі) (Категория участника (представитель заинтересованной общественности, общественности, государственного органа, Инициатора)	Байланыс телефон нөмірі (Контактный номер телефона)	Қатысу форматы (жеке немесе конференц- байланыс арқылы) (Формат участия (очно или посредством конференцсвязи)	Қолы (ашық жиналысқа қатысқан жағдайда) (Подпись (в случае участия на открытом собрании)
1	Мажарова Түркі Тимуржановна	пенсиягерсіз сіз Сағаттово	8747 846 0966	очно	шама
2	Мақатова Аида Жанаталы	медсестра сіз Сағаттово	8747 366 0927	очно	А.Мақатова
3	Айтжанов Мобов Бектүрханович	директор, погран- до, қауқар	8747 6282 858	очно	А.А.
4	Тайжанов Түркі Мұхит	сметчик с Сағаттово	2-58-22	очно	Т.
5	Шұтпаева Гүлнар	сельский клуб с. Сағаттово	87002194654	очно	Ш.Шұтпа
6	Абдрахманов Аманжол	центр занятости с. Сағаттово	8707166127	очно	А.
7	Абдіраманова Ә.К.	д.к. с Сағаттово	87770626308	очно	Ә.К. Абдіраманова
8	А.Масло А.Т.	пенсиягер	91	очно	А.М.

9	Шеймиева М. Н.	КПГ "Сурат суратон"	87444494894	орно	не. Шеймиева
10	Бугаева Р. С.	КПГ "Сурат суратон"	87078455290	орно	Бугаева
11	Бембаева А.	КПГ "Сурат суратон"	87477687426	орно	Бембаева
12	Богданова Е. А.	КПГ "Сурат суратон"	87274774624	орно	Богданова
13	Бондарева В. А.	неиспользуемая	87073492062	орно	Бондарева
14	Бондарева В. А.	неиспользуемая	—	орно	Бондарева
15	Бондарева В. А.	КПГ "Сурат суратон"	87077819900	орно	Бондарева
16	Бондарева В. А.	КПГ "Сурат суратон"	7001015565	орно	Бондарева
17	Бондарева В. А.	КПГ "Сурат суратон"	872380931	орно	Бондарева
18	Бондарева В. А.	КПГ "Сурат суратон"	87052686421	орно	Бондарева
19	Бондарева В. А.	КПГ "Сурат суратон"	8744848365	орно	Бондарева
20	Бондарева В. А.	КПГ "Сурат суратон"	87087301208	орно	Бондарева
21	Бондарева В. А.	КПГ "Сурат суратон"	8746105534	орно	Бондарева
22	Бондарева В. А.	КПГ "Сурат суратон"	8778560085	орно	Бондарева
23	Бондарева В. А.	КПГ "Сурат суратон"	8707297884	орно	Бондарева
24	Бондарева В. А.	КПГ "Сурат суратон"	8746-5263131	орно	Бондарева
25	Бондарева В. А.	КПГ "Сурат суратон"	874058300614	орно	Бондарева
26					
27					
28					
29					

ALTAY INVEST-2025

Шығыс Қазақстанның даму көкжиегі кеңейіп келеді

26 қыркүйек күні Өскемен қаласында халықаралық Altay Invest-2025 инвестициялық форумы өтті.

Ауқымды жиынның мақсаты – Шығыс Қазақстан облысының инвестициялық әлеуетін таныстыру, стратегиялық жобаларды жүзеге асыруға инвесторларды тарту және салалық серіктестікті нығайту.

Форумға отандық және шетелдік мемлекеттік құрылымдар, ірі бизнес өкілдері, қаржы институттары мен сарапшылар, жалпы саны 600-ден астам қатысушы жиналды. Олардың қатарында Қытай, Ресей, Өзбекстан, Түркия, Моңғолия елдерінен келген делегациялар да бар.

Нақты нәтижелер мен бағыттар

Форум қорытындысында жалпы сомасы 740 миллиард теңгеден асатын 40-тан астам меморандум мен келісімге қол қойылды. Жобалар бірнеше бағытты қамтиды. Атап айтқанда: энергетика, ауыл шаруашылығы, өнеркәсіп, туризм және инфрақұрылым.

Энергетика бағыты бойынша ең ірі жобалардың бірі – Шемонаиха ауданындағы Уба өзенінде қуаты 200 мегаватт болатын жаңа гидроэлектр станциясының құрылысы. Бұл жобаға 200 миллиард теңге көлемінде инвестиция тартылмақ. Сонымен қатар Алтай ауданында екі шағын ГЭС салу жоспарланып отыр. Қуаттылығы 45 мегаватт болатын бұл нысандарға 45 миллиард теңге қарастырылған. Бұған қоса, Ульба өзенінде де қуаты 15 мегаватт болатын шағын ГЭС салу көзделіп отыр. Аталған жобаның құны – 15 миллиард теңге.

Ауыл шаруашылығы саласында Қытай Халық Республикасымен бірлескен ауқымды агрожобалар қолға алынуда. Жалпы құны 107,9 миллиард теңгені құрайтын бұл жобалар жоғары стандарттарға сай заманауи технологияларды енгізуді, цифрлық егіншілікті дамытуды және ауыл шаруашылығы өнімдерін өңдейтін кәсіпорындар салуды

көздейді.

Инфрақұрылымды дамыту бағытында да ірі бастамалар бар. Өскемен қаласында Сәтпаев даңғылы бойымен жаңа жол мен көпір салу жобасына 115 миллиард теңге бөлінбек. Бұл жоба қала ішіндегі көлік қозғалысын оңтайландыруға әрі тұрғындар үшін қолайлы жағдай жасауға бағытталған. Сонымен қатар, Марқакөлге дейінгі автожол құрылысына 62 миллиард теңге қарастырылып отыр. Бұл – облыстың оңтүстік-шығыс бөлігіндегі маңызды бағыттардың бірі.

Өнеркәсіп саласына келсек, құрылыс материалдарын өндіретін зауыттар, өтпейтін комбинаттар мен қайта өңдеу кешендері бойынша нақты жобалар ұсынылды.

Туризмге серпін

Форумда Шығыс Қазақстан облысының туризм саласындағы мүмкіндіктері де кеңінен сөз болды. Әсіресе экотуризм мен ішкі туризмді дамыту бағытындағы жобалар айрықша назарға ілікті. Облыстың бірнеше ауданында табиғи көрінісі келісті жерлерге қарау алаңдарын және туристік үйлер салу жоспарланған.

Осы орайда Үлкен Нарын ауданы да бұл бастамадан шет қалмады. Аудан әкімі Елдос Байрахметов пен «ЭМТРЭВЭЛ» жауапкершілігі шектеулі серіктестігінің директоры Алексей Аксеновтың арасында өзара ынтымақтастық жөнінде меморандумға қол қойылды. Құны 1 миллиард теңгені құрайтын бұл жоба аясында аудан аумағында шолу алаңы мен туристік үйлер салынады.

Аудан басшысының айтуынша, демалыс базасы Свинчатка мен Көктерек ауылдарының арасындағы табиғаты көркем, жағалауы ақ құмды аумақта бой көтермек. Қазіргі таңда сол аумақтағы 3 гектар көлеміндегі мемлекеттік меншік жер телімі аукционға шығарылады. Жоба толықтай іске асқан жағдайда, бұл өңірдегі туризмнің дамуына үлкен серпін



берері сөзсіз.

Құрылыс жұмыстары 2026 жылы басталып, 2027 жылы аяқталады деп жоспарланып отыр. Сонымен қатар, инвестиция көлемі алдағы уақытта ұлғайтылуы мүмкін. Бұл бастама аудан экономикасын әртараптандыруға, жаңа жұмыс орындарын ашуға және табиғи әлеуетті тиімді пайдалануға жол ашады.

Altay Invest-2025 – өңірдің даму перспективаларын айқындаған, нақты жобалар мен серіктестіктерге жол ашқан маңызды алаң болды. Келісімдер мен меморандумдар саны ғана емес, ұсынылған жобалардың сапасы мен ауқымы да Шығыс Қазақстанның инвестициялық тартымдылығының артып келе жатқанын көрсетті.

Облыс әкімі Нұрымбет Сақтағанов сөйлеген сөзінде:

- Шығыс Қазақстан – ел картасында ерекше орын алатын аймақ. Біз Еуразияның негізгі бағыттарының қиылысында тұрмыз, Қытай және

Ресеймен шектесеміз. Өңіріміздің табиғаты бай, тарихы терең. Бірақ бізді тек транзиттік аймақ деп қабылдауға болмайды. Бұл – жаңа өндірістер мен қызметтерді, жаһандық нарыққа бағытталған жобаларды жүзеге асыратын өңір, – деді.

Форум аясында жүргізілген келіссөздер, қол қойылған құжаттар – бұл бағыттағы нақты қадамдардың айғағы. Ендігі міндет – басталған жобалардың толық әрі сапалы жүзеге асуын қамтамасыз ету.

Altay Invest-2025 форумы Шығыс Қазақстанның инвестициялық тартымдылығын арттырып, нақты жобалар арқылы өңірдің экономикалық өсіміне жол ашып отыр. Үлкен Нарын ауданы да бұл серпінді қадамнан тыс қалмай, туристік бағыттағы меморандумға қол қою арқылы өз болашағына нақты бағдар жасады.

Нарын info

5 ҚАЗАН - МҰҒАЛІМДЕР КҮНІ

Құрметті ұстаздар қауымы!
Ардақты білім саласының ардагерлері!

Сіздерді кәсіби мерекелеріңіз – Ұстаздар күнімен құттықтаймыз!

Ұстаз – әр баланың жүрегіне үміт сәулесін себетін, білім мен тәрбиенің бастауында тұратын ерекше тұлға. Сіздердің қажырлы еңбектеріңіз, тәжірибеңіз бен бала жүрегіне жол таба білетін даналықтарыңыз – қоғамның рухани дамуы мен ел болашағының негізі.

Бүгінде елімізде білім беру саласын жетілдіру, ұстаз мәртебесін көтеру

– мемлекет саясатының басым бағыттарының бірі. Бұл – сіздердің еңбектеріңізге деген зор құрмет пен сенімнің айқын көрінісі.

Құрметті ұстаздар! Сіздерге зор денсаулық, шығармашылық шабыт, әріптестік түсіністік пен шәкірттеріңіздің құрметіне бөлене берулеріңізді тілеймін! Еңбектеріңіз жана берсін, шәкірттеріңіз елге адал қызмет ететін азамат болып өссін!

Елдос Байрахметов,
Үлкен Нарын ауданының әкімі
Жанар Сыдыкова,
Үлкен Нарын ауданы
мәслихатының төрағасы

5 ОКТЯБРЯ - ДЕНЬ УЧИТЕЛЯ

Уважаемые учителя, работники сферы образования, ветераны педагогического труда!

Поздравляем Вас с профессиональным праздником – Днем учителя!

Ваша профессия – одна из самых благородных и значимых. Именно вы формируете будущее нашей страны, воспитывая подрастающее поколение, щедро делаясь своими знаниями, теплом и мудростью.

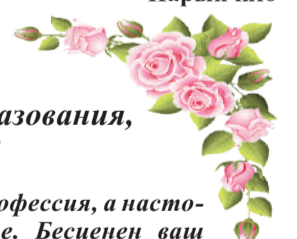
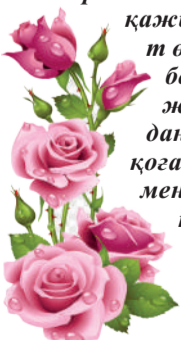
Благодаря вашему самоотверженному труду, терпению и любви к своему делу, в школах района растут талантливые, инициативные и образованные дети.

Сегодня особо хочется отметить ветеранов педагогического труда. Вы заслуживаете самых высоких званий, наград и бесконечного уважения. Знайте, что бывших учителей не бывает,

ведь это – не профессия, а настоящее призвание. Бесценен ваш вклад в развитие образования нашего района.

Дорогие педагоги! Желаем, чтобы ваши труды на века остались в истории, в виде успехов ваших учеников. От всей души хотим пожелать здоровья, счастья, достатка, успехов в профессиональной деятельности, высоких достижений и процветания нашей стране!

Елдос Байрахметов,
аким района Үлкен Нарын
Жанар Сыдыкова,
председатель маслихата района
Үлкен Нарын.



ЭФИРНАЯ СПРАВКА

3 октября 2025 г.

Данная эфирная справка подтверждает, что 3 октября 2025 года в 15.30 в эфире радиостанции «МИКС» 107,9 FM, диапазон вещания распространяется на город Усть-Каменогорск и прилегающих территорий в радиусе 120 километром от города, была размещена информация:

ТОО «Gl gold» Лицензия №3191-EL от 24 февраля 2025 г, сообщает о начале проведения общественных слушаний в форме открытых собраний для осуществления государственной экологической экспертизы по проекту Отчет о возможных воздействиях Проведение операций по разведке ТПИ в контуре четырех блоков: М-45-98-(10в-56-15) (частично), М-45-98-(10в-56-20) (частично), М-45-99-(10а-5а-11) (частично), М-45-99-(10а-5а-16) (частично) в пределах листа М-45-XXV расположенных на территории (участок Топалевка) в районе Үлкен Нарын, Восточно-Казахстанской области, Республики Казахстан.

Координаты участка: 1. 49° 16' 0.0"с.ш. 84° 59' 0.0"в.д.; 2. 49° 18' 0.0"с.ш. 84° 59' 0.0"в.д.; 3. 49° 18' 0.0"с.ш. 85° 01' 0.0"в.д.; 4. 49° 16' 0.0"с.ш. 85° 01' 0.0"в.д.

Перечень административно-территориальных единиц, на территорию которых может быть оказано воздействие и на территории которых будут проведены общественные слушания:

Восточно-Казахстанская область, район Үлкен Нарын, Солдатовский сельский округ, село Солдатово (49°12'56" с.ш. 85°04'19" в. д.)

Общественные слушания состоятся: 12 ноября 2025 года в 10:00, по адресу: Восточно-Казахстанская область, район Үлкен Нарын, Солдатовский сельский округ, село Солдатово, улица Тәуелсіздік 15а, здание сельского клуба.

Ссылка на онлайн подключение для участия в слушаниях на платформе Zoom: <https://us06web.zoom.us/j/3467453931?pwd=OWFnOGVpQjFMTmE0TDVtRlJFcXlZdz09&omn=83749269411>

Идентификатор конференции: 346 745 3931

Код доступа: YGC0Ki

Реквизиты заказчика: ТОО «Gl gold», Республика Казахстан, Акмолинская область, город Кокшетау, Дачный кооператив Маяк, улица Фруктовая, участок 167, почтовый индекс 020000, БИН 240940025640 Руководитель: Токен Г. Контакты: тел. +7 705 573 94 38, e-mail: 121258022@qq.com.

Реквизиты разработчика: ИП «ПроЭкоКонсалт», РК, г.Караганда, пр.Н.Назарбаева, 4 (БЦ BULVAR), оф.104, руководитель: Обжорина Т.Н Тел: 8(776) 526-31-31, e-mail: tanya_ob80@mail.ru.



С материалами общественных слушаний можно ознакомиться на сайте <https://hearings.ndbecology.gov.kz>, в разделе «Опубликованные слушания» и <https://www.gov.kz/memleket/entities/vko-tabigat?lang=ru> в разделе «Общественные слушания».

Дополнительную информацию по проектным материалам можно запросить по тел. 8 (776) 526-31-31, e-mail: tanya_ob80@mail.ru.

Замечания и предложения принимаются не позднее 3 рабочих дней до начала слушаний по электронному адресу ГУ «Управление природных ресурсов и регулирования природопользования Восточно-Казахстанской области», и на сайте <https://hearings.ndbecology.gov.kz>, а так же почтовый адрес: Восточно-Казахстанская область, г.Усть-Каменогорск, ул. Карла Либкнехта 19, тел.: 8 (7232) 25-72-06. e-mail: g.zhunisbekova@akimvko.gov.kz

Директор

Адамова Н.В.



Ақпараттық стенд




dau

12:33:39

06.10.2025







12.09.2025

06.10.2025

Хабарланганы

«GJ gald» ЖШС Қазақстан Республикасы Шығыс Қазақстан облысы Уәкен Нарын ауданында (Толыққа ұжымсыз) 2025 жылғы 24 ақпандағы № 3191-ЕЛ заңнамасы, М-45-99-10-56-15) (бөлшегі), М-45-99-10-56-20) (бөлшегі), М-45-99-10-56-11) (бөлшегі), М-45-99-10-56-11) (бөлшегі) өріс жерін М-45-XXV парцеліне, төрт бағытта, құрылысқа қатыс қалың (сәуір) климаттарына барлау жұмыстарын жүргізу жерлеріне қатысты жерлер туралы ескел жобасының немерелетін экологиялық сарайынасын жүргізу үшін анық жиналмалар түрлеріне қатысты таңдаулар басталғаны туралы хабарлаймы.

Ушкөңіл координаттары: 1. 49° 16' 0.0" с. ш. 84° 59' 0.0" ш. б.; 2. 49° 18' 0.0" с. ш. 84° 59' 0.0" ш. б.; 3. 49° 18' 0.0" с. ш. 85° 01' 0.0" ш. б.; 4. 49° 16' 0.0" с. ш. 85° 01' 0.0" ш. б.

Аумағына әсер етуі мүмкін және аумағында қоныс аудару таңдаулар өткізілетін әкімшілік-аумақтық бірліктеріне тікелей:

Шығыс Қазақстан облысы, Уәкен Нарын ауданы, Солдатово ауылдық округі, Солдатово ауылы (49°12'56" с. ш. 85°04'19" ш. б.).

Қоныс аудару таңдаулар 2025 жылғы 12 қараша сағат 10:00-де, Шығыс Қазақстан облысы, Уәкен Нарын ауданы, Солдатово ауылдық округі, Солдатово ауылы, Тауелсіздік көшесі, 15а, ауыл клубы мекемесінде басталатын етеді.

Жоюу платформасындағы таңдауларға қатысу үшін онлайн қосымшаға кіруге: <https://mchecch.dzsh.gov.kz/4467453931?uid=OWtoOGVpQFMtEOTDVRBfXGZd499&uid=8574926941>.

Конференция идентификаторы: 346 745 3931. Құпия код: YGC0K1

Тапсырыс берушінің деректері: «GJ gald» ЖШС, 020000, Қазақстан Республикасы, Алматы облысы, Қостанай ж., Маңақсай қоныс аудару, Фрутовский көшесі, 167-үйдің, БСН 240940025640, баспасы: Төмен Г. байланыс: төм 7 705 573 9438, электрондық пошта: 121258022@qz.com.

Әріптестік мамандары: ЖШС "ПроЭкоКонсалт", ҚР, Қарағанды ж., Н.Назарбаев ж., 4-үй, (BULVAR), 104-ой, мына: Обществен Т.Н. байланыс телефондары: төм 8 (776) 526-31-31, электрондық пошта: тауа.0880@mail.ru.

Қатысушы таңдау материалдарымен сайтта таңдау бастала <https://mchecch.dzsh.gov.kz>, «Ақпараттық таңдаулар» бөлімінде және <https://www.gov.kz/normative/legalacts/vko-tahibat/taig/klk> "қоныс аудару таңдаулар" бөлімінде.

Жаңалық материалдар бөлімінде қосымша ақпаратты 8 (776) 526-31-31, email: тауа.0880@mail.ru.

Ескертулер мен ұсыныстар "Шығыс Қазақстан облысының Табиғи ресурстар және табиғат пайдалану ресурстары басқармасы" ЖШС электрондық мекемесінде бөлімше таңдау басталғаннан кейін 3 жұмыс күнінен электрондық таңдаулар, және сайтта <https://mchecch.dzsh.gov.kz>, сайтта-ақ таңдаулар мекемесінде, Шығыс Қазақстан облысы, Фрутовский көшесі, Қарағанды ж., 19, таң: 8 (7232) 25-72-06, электрондық пошта: g.dzsh.gov.kz@mail.ru.gov.kz.

ОБЪЯВЛЕНИЕ

ТОО «GJ gald» Лицензия №3191-ЕЛ от 24 февраля 2025 г., сообщает о начале проведения общественных слушаний в форме открытого собрания для осуществления государственной экологической экспертизы по проекту Отчет о возможных воздействиях Проведение отечественной экологической экспертизы ТПН в контуре четырех объектов: М-45-99-10-56-15) (частично), М-45-99-10-56-20) (частично), М-45-99-10-56-11) (частично), М-45-99-10-56-11) (частично) в пределах участка М-45-XXV расположенных на территории (участок Толыққа) в районе Уәкен Нарын, Восточно-Казахстанской области, Республика Казахстан.

Координаты участка: 1. 49° 16' 0.0" с. ш. 84° 59' 0.0" ш. б.; 2. 49° 18' 0.0" с. ш. 84° 59' 0.0" ш. б.; 3. 49° 18' 0.0" с. ш. 85° 01' 0.0" ш. б.; 4. 49° 16' 0.0" с. ш. 85° 01' 0.0" ш. б.

Перечень административно-территориальных единиц, на территории которых может быть оказано воздействие и на территории которых будут проводиться общественные слушания:

Восточно-Казахстанская область, район Уәкен Нарын, Солдатовский сельский округ, село Солдатово (49°12'56" с. ш. 85°04'19" ш. б.).

Общественные слушания состоятся 12 ноября 2025 года в 10:00, по адресу: Восточно-Казахстанская область, район Уәкен Нарын, Солдатовский сельский округ, село Солдатово, улица Тауелсіздік 15а, здание сельского клуба.

Ссылка на онлайн-подписание для участия в слушаниях на платформе Zoom: <https://mchecch.dzsh.gov.kz/4467453931?uid=OWtoOGVpQFMtEOTDVRBfXGZd499&uid=8574926941>.

Идентификатор конференции: 346 745 3931

Код доступа: YGC0K1

Реквизиты заявителя: ТОО «GJ gald», Республика Казахстан, Акмолинская область, город Кокшетау, Датный микрорайон Маңақсай, улица Фрутовский, участок 167, почтовый индекс 020000, БСН 240940025640 Руководитель: Төмен Г. Байланыс: төм 7 705 573 9438, e-mail: 121258022@qz.com.

Реквизиты разработчика: ЖШС "ПроЭкоКонсалт", РК, Қарағанды, пр.Н.Назарбаев, 4 (BULVAR), 104-ой, руководители: Обществен Т.Н. Байланыс: төм 8 (776) 526-31-31, e-mail: тауа.0880@mail.ru.

С материалами общественных слушаний можно ознакомиться на сайте <https://mchecch.dzsh.gov.kz>, в разделе «Объявление о слушаниях» и <https://www.gov.kz/normative/legalacts/vko-tahibat/taig/klk> в разделе «Объявление о слушаниях».

Дополнительную информацию по вопросам материалов можно запросить по тел. 8 (776) 526-31-31, e-mail: тауа.0880@mail.ru.

Заявления в письменной форме можно подать 3 рабочих дня до начала слушаний по электронному адресу ГКУ «Управление природными ресурсами и регулированию природопользования Восточно-Казахстанской области» и на сайте <https://mchecch.dzsh.gov.kz>, а также по почтовому адресу: Восточно-Казахстанская область, г.Усть-Каменгорск, ул. Карағанды ж., 19, таң: 8 (7232) 25-72-06, e-mail: g.dzsh.gov.kz@mail.ru.gov.kz.

Доклад
к общественным слушаниям по проекту Отчет о возможных воздействиях к Плану
проведения операций по разведке твердых полезных ископаемых в контуре блоков
М-45-98-(10в-56-15,20), М-45-99-(10а-5а-11,16) (Тополевка), в Восточно-Казахстанской
области на 2025-2030 гг. (Лицензия №3191-EL от 24 февраля 2025 г.).

Добрый день, уважаемые участники общественных слушаний!

Меня зовут _____, я являюсь представителем проектной организации ИП «ПроЭкоКонсалт».

Сегодня на общественные слушания представлены проектные материалы по проекту Отчет о возможных воздействиях на окружающую среду к Плану проведения операций по разведке твердых полезных ископаемых в контуре блоков М-45-98-(10в-56-15,20), М-45-99-(10а-5а-11,16) (Тополевка), Восточно-Казахстанской области на 2025-2030 гг. (Лицензия №3191-EL от 24 февраля 2025 г.)

Лицензионная площадь находится в Катон-Карагайском районе Восточно-Казахстанской области Республики Казахстан. Ближайшими населенными пунктами в районе являются п.Ульяновка (9,3 км, С), п.Огнево (17,4 км, С-З), п.Барлык (11,4 км, С-В), п.Солоновка (16,2 км, З), п.Солдатово (6,9 км, Ю-В), п.Егынды (6,8 км, Ю-З). Санитарно-профилактических учреждений, зон отдыха, медицинских учреждений в районе проведения геологоразведочных работ нет.

Дополнительные участки, на которых могут быть обнаружены выбросы, сбросы и иные негативные воздействия кроме участка намечаемой деятельности не предвидится.

Инициатором намечаемой деятельности выступает ТОО «Gl gold». Представители компании присутствуют на слушаниях.

Планом проведения операций по разведке твердых полезных ископаемых предусматривается проведение геологоразведочных работ в пределах участка Тополевка, для выявления промышленной концентрации россыпного золота. Комплекс геологоразведочных работ на 2025-2030 гг включает: 1. подготовительный период (сбор информации, проектирование и согласование их в гос.органах), 2. полевые работы, включающие: горные работы (шурфы), опробование, геологическое обслуживание шурфов, оперативная камеральная обработка полевых материалов; 3. Лабораторно-аналитические исследования; 4. составление итогового геологического отчета с подсчетом запасов.

Все работы, сопровождающиеся эмиссиями, предусматриваются в течении только 2026 г. Полевые геологоразведочные работы планируются выполнять в период с мая по ноябрь.

Применяемое оборудование является стандартным для проведения проектируемых работ и незначительно различается только характеристиками производительности, мощности и качества, поэтому выбор технологического оборудования производился с учетом мощности оборудования и поставленными задачами. Шурфы будут проходиться механическим способом и ручной зачисткой, одноковшовым гидравлическим экскаватором без предварительного рыхления.

Все предусмотренное к использованию оборудование является современным, что свидетельствует о его соответствии современным стандартам и нормам.

Выбор технологии по геологоразведочным работам позволяет:

- сократить эмиссий в атмосферный воздух за счет снижения времени простоя и работы оборудования «в холостую», за счет неполной загруженности применяемой техники и оборудования, а также за счет пылеподавления при выполнении земляных работ;

- исключить сброс сточных вод;

- исключить размещение отходов, образующихся при проведении геологоразведочных работ.

Согласно ответа Восточно-Казахстанской областной территориальной инспекции лесного хозяйства и животного мира географические координаты по лицензии №3191-EL находятся за пределами государственного лесного фонда и особо охраняемых природных территорий. При проведении геологоразведочных работ на выделенной лицензионной территории вырубки или переноса древесно-кустарниковых насаждений не предусмотрено. Химического повреждения растительности не ожидается. Кратковременное и незначительное воздействие не приведет к изменениям в растительном покрове. После завершения работ окружающая среда полностью самовосстанавливается.

Размещение полевого лагеря будет осуществляться таким образом, чтобы исключить вырубку деревьев и кустарников. По окончании горных работ снятый при подготовке площадок почвенный слой возвращается на место и площадки оставляются под самозарастание.

Снятый ПСП, будет храниться на производственной площадке и будет укрыт полиэтиленовой плёнкой, брезентом или другим материалом, пригодным для данных целей.

Как показал опыт проведения буровых работ, восстановление растительности происходит за короткий период, в течение 2-3 лет нарушенный участок полностью зарастает травами и кустарниками. Таким образом, **воздействие на растительность в период проведения геологоразведочных работ будет незначительным.**

В ходе проектирования ТОО «Gl gold» получает все необходимые согласования от уполномоченных органов для проведения работ в рамках Законодательства РК.

Характер воздействия, оказываемый в процессе проведения работ по разведке на представителей животного мира, следует, что шум техники и физическое присутствие людей оказывает отпугивающее действие на представителей животного мира. Следовательно, в период проведения работ представители животного мира будут менять свои пути следования, обходя участки, на которых будут присутствовать источники воздействия.

Согласно ответу РГУ «Восточно-Казахстанская областная территориальная инспекция лесного хозяйства и животного мира» на участке намечаемой деятельности проходят пути миграции диких животных: сибирская косуля. Диких животных и птиц, занесенных в Красную Книгу Республики Казахстана - НЕТ. Отрицательное воздействие **на животный мир не прогнозируется.**

Проектируемая деятельность не предполагает проведения строительных работ, и как следствие не предполагает изъятие земель под объекты, изменения в землеустройстве не предусмотрены. На участке «Тополевка» **отсутствуют скотомогильники (биотермические ямы) и сибирязвенные захоронения**

АО «Национальная геологическая служба», сообщают, что в пределах площади лицензии № 3191-EL, месторождения подземных вод, предназначенные для хозяйственно-питьевого водоснабжения и состоящие на Государственном учете РК по состоянию на 01.01.202 года, **отсутствуют.**

На отведённой лицензионной территории участка «Тополевка» протекают водные объекты руч.Тополев Ключ, руч.Тополев притоками и на расстоянии 250 м протекает руч. Березовка. Размеры водоохранной зоны и полосы для данных водных объектов не устанавливались.

Согласно Приказа Министра водных ресурсов и ирригации Республики Казахстан рекомендованы минимальные размеры водоохранной зоны (300, 500 м) и водоохранной полосы (от 35 м до 100 м).

В связи с требованиями законодательства проведение работ допускается только после получения согласования с уполномоченными органами в том числе и Бассейновой инспекции.

В настоящее время ведётся работа по согласованию работ и водоохранных мероприятий с *Ертысской бассейновой инспекцией*.

Прямого воздействия на поверхностные водные объекты намечаемая деятельность не оказывает. Реализация проекта не предусматривает сбросы загрязненных стоков в водные объекты и окружающую среду. Установление туалета будет производиться на отдаленной площадке от водного объекта и гарантирует своевременное осуществление вывоза стоков туалета по договору со специализированной организацией.

Заправку передвижной техники предусматривается производить на ближайших АЗС.

Стационарная техника (бензиновый генератор) будет заправляться привозным топливом с соблюдением всех необходимых мер, препятствующих проливам нефтепродуктов (в том числе использование поддонов). Т.к. работы кратковременны и все оборудование перед началом работ будет проходить тех. осмотр, поэтому вероятность выхода из строя применяемого оборудования минимальная, однако, в случае необходимости ремонт техники будет производиться на ближайших мастерских и СТО.

Риски нарушения экологических нормативов минимальны. Технология производства предприятия исключает залповые и аварийные выбросы загрязняющих веществ в атмосферу.

В соответствии с выполненной комплексной оценкой воздействия проектируемых работ на окружающую среду и здоровье населения работы по разведке, рассматриваемые настоящим проектом, по категории значимости воздействия относятся к воздействию **низкой значимости** на атмосферный воздух, почвы и недра, поверхностные и подземные воды, растительность, животный мир.

Памятники культуры и архитектуры, охраняемые природные территории в районе участка работ отсутствуют.

В период проведения работ будут образовываться твердые бытовые отходы. Для временного хранения отходов используются специальные контейнеры, установленные на оборудованных площадках. Все отходы в полном объеме передается сторонним организациям на договорных условиях.

Применение современного оборудования и существующая система контроля производственных процессов позволяют предупредить возникновение каких-либо аварийных ситуаций при осуществлении проектируемой деятельности и сводят вероятность экологического риска и риска для здоровья населения, рассматриваемого района размещения объекта, к минимуму.

Строгое соблюдение правил противопожарной безопасности способно исключить возникновение пожаров.

Возможных необратимых воздействий намечаемой деятельности на окружающую среду не ожидается.

По завершению работ, связанных с перемещением грунта, будут проведены работы по рекультивации земель. Территория будет приводиться в безопасное, стабильное состояние, позволяющее природной среде полностью самовосстанавливаться.

Благодарю за внимание, у меня все!

Ашық жиналыстар түріндегі қоғамдық тыңдаулар/ Общественные слушания в форме открытых собраний

- * **Өтетін күні:** 2025 жылғы 10 және 12 қараша
- * **Өткізу уақыты:** сағат 15.00 және 10.00
- * **Өтетін орны:**
- * 1) 2) 2025 жылғы 10 қараша сағат 15.00: Шығыс Қазақстан облысы, Үлкен Нарын ауданы, Солоновка ауылдық округі, Солоновка ауылы, Капышева 33 көшесі, орта мектеп ғимараты
- * 2) 2025 жылғы 12 қараша сағат 10.00: Шығыс Қазақстан облысы, Үлкен Нарын ауданы, Солдатово ауылдық округі, Солдатово ауылы, Тәуелсіздік көшесі, 15а, ауыл клубы ғимараты

- * **Дата проведения:** 10 и 12 ноября 2025 года
- * **Время проведения:** 15.00 и 10.00 часов
- * **Место проведения:**
- * 1) 10 ноября 2025 года в 15:00, по адресу: Восточно-Казахстанская область, район Үлкен Нарын, Солоновский сельский округ, село Солоновка, улица Капышева 33, здание средней школы.
- * 2) 12 ноября 2025 года в 10:00, по адресу: Восточно-Казахстанская область, район Үлкен Нарын, Солдатовский сельский округ, село Солдатово, улица Тәуелсіздік 15а, здание сельского клуба

Қоғамдық тыңдауларға Шығыс Қазақстан облысында М-45-98-(10в-5б-15,20), М-45-99-(10а-5а-11,16) (Тополевка учаскесі) блоктарындағы қатты пайдалы қазбалар бойынша 2025-2030 жылдарға арналған барлау жұмыстары жоспарына ықтимал әсерлер туралы есеп жобасы бойынша жоба ұсынылды (2025 жылғы 24 ақпандағы № 3191-ЕЛ лицензиясы)

На общественные слушания представлен проект Отчет о возможных воздействиях к Плану проведения операций по разведке твердых полезных ископаемых в контуре блоков М-45-98-(10в-5б-15,20), М-45-99-(10а-5а-11,16) (Тополевка), в Восточно-Казахстанской области на 2025-2030 гг. (Лицензия №3191-ЕЛ от 24 февраля 2025 г.).

**Жоспарланған қызметтің бастамашысы/Инициатор
намечаемой деятельности:
«Gl gold» ЖШС/ТОО «Gl gold» БИН: 240940025640
Заңды мекен-жайы/Юридический адрес:**

Республика Казахстан, 020000, Акмолинская область, город Кокшетау, дачный кооператив Маяк, ул. Фруктовая, д. 167.

Бірінші басшы/Первый руководитель: Токен Гүльнар

Жалпы мәліметтер

Әкімшілік тұрғыдан қарастырылып отырған аумақ Шығыс Қазақстан облысының Үлкен Нарын және Катон-Қарағай аудандарына жатады. Аудандағы ең жақын елді мекендер: Ульяновка (солтүстікке қарай 9,3 км), Огнево (солтүстік-батысқа қарай 17,4 км), Барлық (солтүстік-шығысқа қарай 11,4 км), Солоновка (батысқа қарай 16,2 км), Солдатово (оңтүстік-шығысқа қарай 6,9 км) және Егінді (оңтүстік-батысқа қарай 6,8 км).

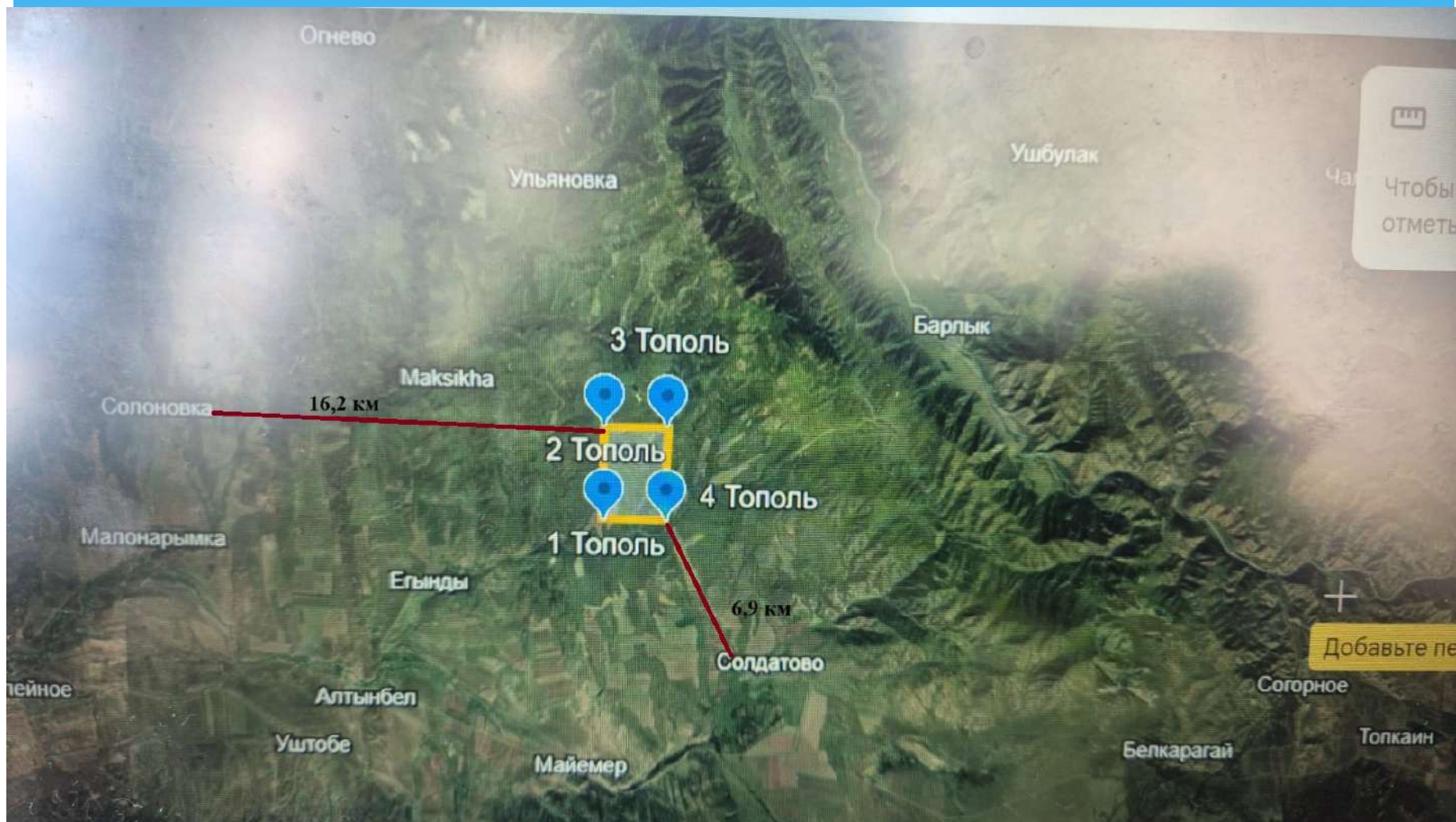
- * Лицензиялық аумақ (№ 3191-EL) – 896 гектар;
- * Бөлініп берілген лицензиялық аумақта геологиялық барлау үшін ағаштар мен бұталарды кесу немесе көшіру жоспарланбаған; ҚР Қызыл кітабына енгізілген жабайы жануарлар мен құстар ЖОҚ. Жабайы табиғатқа теріс әсер етуі күтілмейді.
- * Тополевка учаскесінде мал қорымдары немесе күйдіргі көму орындары жоқ. Тополевка учаскесіндегі «Gl gold» ЖШС-не бөлінген лицензиялық аумақ шегінде су нысандары ағады: Тополев Ключ өзені, Тополев өзені және оның салалары, сондай-ақ 250 метр қашықтықта Березовка өзені. Бұл су нысандары үшін суды қорғау аймағы мен жолағының өлшемдері белгіленбеген.
- * 2025 жылғы 24 ақпандағы № 3191-EL лицензиясы бар аумақта тұрмыстық және ауыз сумен жабдықтауға арналған және 2024 жылғы 1 қаңтардағы жағдай бойынша Қазақстан Республикасының Мемлекеттік тізілімінде тіркелген жер асты суларының кен орындары жоқ.
- * Өнеркәсіптік қажеттіліктерге арналған су тек арнайы су пайдалануға рұқсаты бар кәсіпорындардан жеткізіледі.
- * Ауыз суға арналған су сатып алынған бөтелкедегі ауыз суды жеткізу арқылы жеткізіледі.

Общие сведения

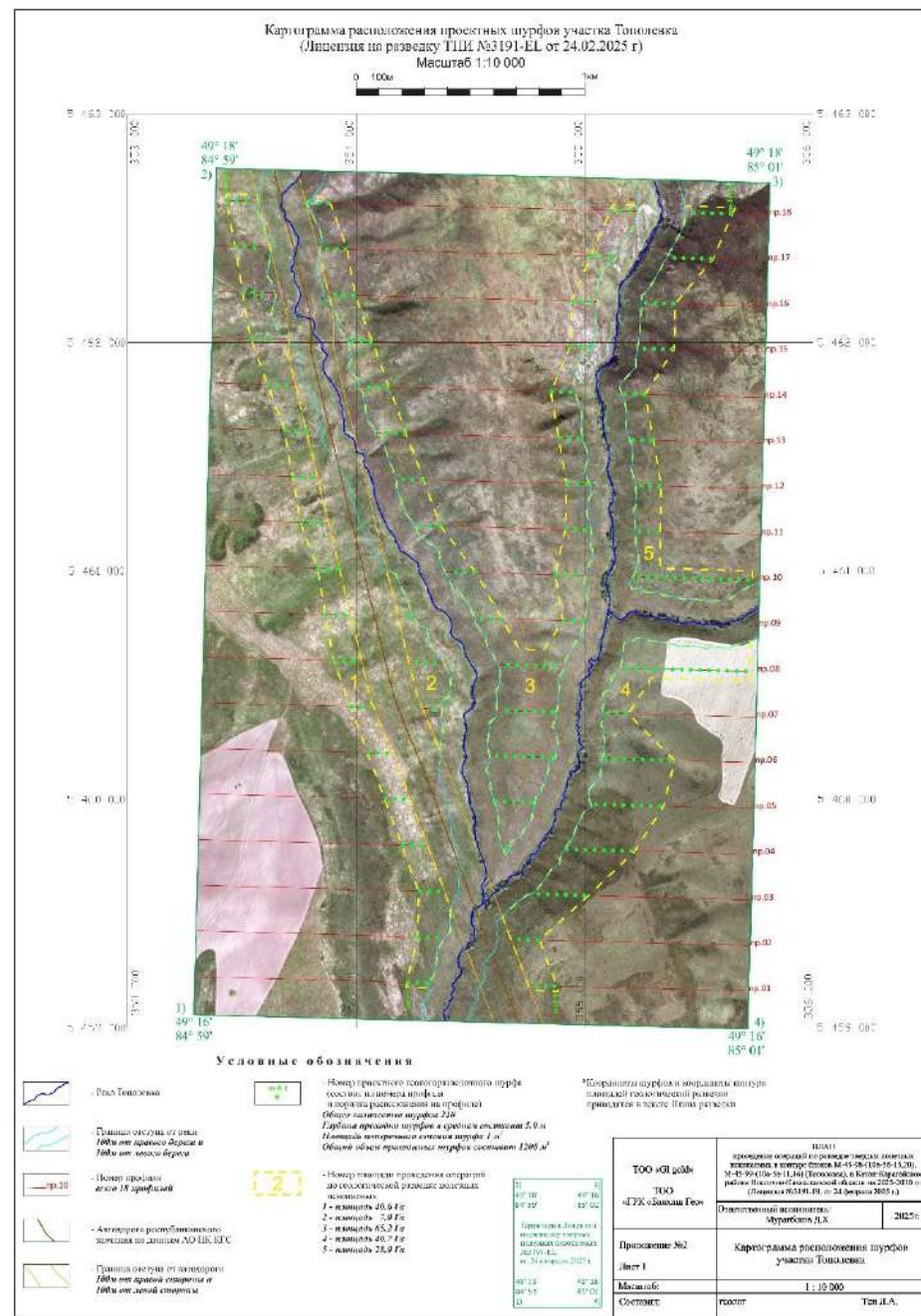
Административно рассматриваемая территория принадлежит Улкен Нарынскому и Катон-Карагайскому районам Восточно-казахстанской области. Ближайшими населенными пунктами в районе являются п.Ульяновка (9,3 км, С), п.Огнево (17,4 км, С-З), п.Барлык (11,4 км, С-В), п.Солоновка (16,2 км, З), п.Солдатово (6,9 км, Ю-В), п.Егынды (6,8 км, Ю-З)

- * Лицензионная площадь (№3191-EL) – 896 га;
- * При проведении геологоразведочных работ на выделенной лицензионной территории вырубки или переноса древесно-кустарниковых насаждений не предусмотрено;
- * Диких животных и птиц, занесенных в Красную Книгу Республики Казахстана - НЕТ. Отрицательное воздействие **на животный мир не прогнозируется;**
- * На участке «Тополевка» **отсутствуют скотомогильники и сибирязвенные захоронения;**
- * На отведённой ТОО «Gl gold» лицензионной территории участка «Тополевка» протекают водные объекты - протекают водные объекты руч.Тополев Ключ, руч.Тополев притоками и на расстоянии 250 м протекает руч. Березовка. Размеры водоохранной зоны и полосы для данных водных объектов не устанавливались;
- * В пределах площади лицензии № 3191-EL от 24.02.2025 г., **месторождения подземных вод, предназначенные для хозяйственно-питьевого водоснабжения и состоящие на Государственном учете РК по состоянию на 01.01.2024 года, отсутствуют;**
- * Вода на **технические нужды** будет осуществляться исключительно от предприятий, имеющих **разрешение на специальное водопользование;**
- * Вода на **питьевые нужды** привозная за счет доставки покупной питьевой бутилированной воды.

Территорияға шолу картасы/Обзорная карта территории, расстояние до жилых зон



На отведённой лицензионной территории участка «Тополевка» протекают водные объекты руч.Тополев Ключ, руч.Тополев притоками и на расстоянии 250 м протекает руч. Березовка. Размеры водоохранной зоны и полосы для данных водных объектов не устанавливались.



Рұқсат етілген шығарындылар нормативтері (РЕШН)/ Нормативы допустимых выбросов (НДВ)

Барлау аймағында ластаушы заттар шығарындыларының төрт көзі жоспарланған: арық қазу, арнайы жабдықты пайдалану және бензин генераторы.

На площади разведки проектируется 4 источника выбросов ЗВ: выемка канав, работа спец техники и бензиновый генератор.

*2025-2030 жылға арналған
шығарындылар (көздері Источники
выбросов на 2025-2030 год)*

*2025-2030 жылға арналған
шығарындылар көлемі (Объемы
выбросов на 2025-2030 год)*

- | | |
|--|---|
| <ul style="list-style-type: none">* Количество: 4 источника* Тип: организованный и неорганизованные* Наименование основных выбросов загрязняющих веществ:<ul style="list-style-type: none">— углерод оксид (класс опасности 4),— азота (IV) диоксид (класс опасности 2),— углерод (класс опасности 3),— сера диоксид (класс опасности 3),— углеводороды (класс опасности 4),— пыль неорганическая: 70-20% двуокиси кремния (класс опасности 3),— бензин (класс опасности -3),- оксид (II) азота (класс опасности 3). | <ul style="list-style-type: none">* 2025 г. – 0 т/год* 2026 г. – 0,035558 т/год* 2027 г. - 0 т/год* 2028 г. - 0 т/год* 2029 г. - 0 т/год* 2030 г - 0 т/год |
|--|---|

Өндіріс және тұтыну қалдықтары: қалдықтарды басқару бағдарламасы/ Отходы производства и потребления: Программа управления отходами (ПУО)

Кесте 1. 2025–2030 жылдарға арналған қалдықтардың сапалық және сандық көрсеткіштері/
Таблица 1. Качественные и количественные показатели отходов на 2025-2030год

Көрсеткіш атауы Наименование показателей	Көрсеткіштің мәні, жылына түзілу көлемі (т/жыл) Значение показателя, образования т/год
Қатты тұрмыстық қалдықтар Твердо-бытовые отходы (ТБО)	0,37

Таблица 2. Классификация отходов оператора, образующихся на объекте

Қалдық атауы, қалдық коды Наименование Код отхода		Операция түрі/Вид операции
20 03 01	Қатты тұрмыстық қалдықтар Твердо-бытовые отходы (ТБО)	Временное хранение

**«Fs gold» ЖШС 2025-2030 жылдарға арналған
қалдықтарды басқару бағдарламасының мақсатты
көрсеткіштері/Целевые показатели программы
управления отходами ТОО «Fs gold» на 2025-2030 год**

№ п/п	Қалдықтардың атауы Наименование отходов	Қалдықтарды басқару бағдарламасының көрсеткіштері, тонна/жыл					
		Показатели Программы управления отходами, тонн/год					
		Оператордың қалдықтарды қайта өңдеу/қайта қалпына келтіру операциялары			Жинау, тасымалдау және тапсыру Сбор, транспортиров ка и передача отходов специализиров анным организациям	Қоймалау және ұзақ мерзімді сақтау Складиров ание и долгосрочн ое хранение	Қалды қтарды жою Удален ие отхо до в
		Қайта пайдалану Повторное использование	Қалдықта рды қайта өңдеуПе реработк а отходов	Қалдықта рды кәдеге жарату Утилиза ция отходов			
1	Қатты тұрмыстық қалдықтар Твердо-бытовые отходы (ТБО)				0,37		

Объектінің су балансы / Водный баланс объекта

Расчет водопотребления



Наименование	Ед. изм.	Кол-во чел., п/м, м³	Норма	м³/сутки на 1 чел	Кол-во дней (фактических)	м³/ год
1. Питьевые и хозяйственно-бытовые нужды 2026 гг.						
Хозяйственно-питьевые нужды	литр	10 чел.	25 л/чел	0,025	180	45
2. Технические нужды 2026 г.						
Орошение при земляных работах с целью пылеподавления				10 м³/сут	90	900



Производство	Всего	Водопотребление, м³/год							
		на производственные нужды			На хозяйственно- бытовые нужды	Безвозвра- тное потреблен- ие			
		Свежая		Оборотная					
		всего	в т.ч. питьевого кач-ва	Повторн оисполь- зуемая					
Проведение геологоразвед- очных работ	2025 г								
	Итого								
	2026 г								
		945	45	0	0	45	900		
	Итого	945	45	0	0	45	900		
	2027 – 2030 гг								
	Итого								

Объектінің су балансы / Водный баланс объекта

Водоотведение, м³/год				
Всего	Объем сточной воды повторно используемой	Производственные сточные воды	Хозяйственно-бытовые сточные воды	Примечание (указан объем безвозвратного водопотребления)
2025 год				
2026 год				
45	0	0	45	900
2027-2030 годы				

Өндірістік экологиялық бақылау бағдарламасы/Программа производственного экологического контроля (ПЭК)

- * Ұйымдастырылған және ұйымдастырылмаған көздерде бақылаудың есептік (баланстық) әдісі айқындалған.
- * Бақылау нәтижелері экологиялық бақылау бағдарламасы бойынша есепке жинақталады және электрондық портал арқылы уәкілетті органға ұсынылады <https://iec.ndbecology.gov.kz/>
- * На организованных и неорганизованных источниках определен расчетный (балансовый) метод контроля.
- * Результаты контроля будут сведены в отчет по программе экологического контроля и представлен в уполномоченный орган по средством электронного портала <https://iec.ndbecology.gov.kz/>

Қоршаған ортаны қорғау жөніндегі іс-шаралар жоспары/ План мероприятий по охране окружающей среды (ППМ)

* Іс-шаралар жоспарының бөлімдері

* (Разделы плана мероприятий)





**НАЗАРЛАРЫҢЫЗ ҮШІН БӘРІҢІЗГЕ РАХМЕТ!
ВСЕМ СПАСИБО ЗА ВНИМАНИЕ!**

**Сводная таблица замечаний и предложений,
получено до и во время проведения общественных слушаний**

№	Замечания и предложения участников (фамилия, имя и отчество (при наличии) участника, должность, наименование представляемой организации)	Ответы на замечания и предложения (фамилия, имя и отчество (при наличии) отвечающего, должность, наименование представляемой организации)	Примечание (снятое замечание или предложение)
1	2	3	4
1	Лепесов А.Т-пенсионер: вы будете проектировать на пашне и сенокосе?	Обжорина Т.Н-руководитель ИП «ПроЭкоКонсалт»: для ведения работ, государственным органом-территориальной инспекцией лесного хозяйства и животного мира -нам выделены лишь некоторые участки, где разрешили выполнять работы. В случае попадания частных владений, компанией должны заключаться сервитуты с владельцами этих земель. (на карте было показано те районы, на которые есть разрешения)	Снято
2	Алипбаев Е.М-главный специалист ГУ «Аппарат акима Солдатовского сельского округа»: если там будут сенокосы, то будут заключаться сервитуты!	Крылова А.Г- юрист ТОО «Gl gold»: да, в обязательном порядке. Есть землепользователи, которые имеют права. При этом по закону они должны нас запускать на условиях договора, который заключим между собой.	Снято
3	Тютенкова В.А-пенсионер: на участке будут работать иностранные граждане или наши?	Алипбаев Е.М-главный специалист ГУ «Аппарат акима Солдатовского сельского округа»: это только разведка. Если в будущем придут на добычу, то государством будет решаться вопрос, какая компания выиграет тендер.	Снято
4	Лепесов А.Т-пенсионер: участки находятся вдоль рек?	Крылова А.Г- юрист ТОО «Gl gold»: бассейновая инспекция выделила те участки, где можноили нельзя проводить работы. Обжорина Т.Н-руководитель ИП «ПроЭкоКонсалт»: от 35-100 м -работы запрещены, от 300-500- по согласованию.	Снято
5	Алипбаев Е.М-главный специалист ГУ «Аппарат акима Солдатовского сельского округа»: буровые установки будут?	Обжорина Т.Н-руководитель ИП «ПроЭкоКонсалт»: нет, работы пройдут механически, экскаватором. Будут канавки.	Снято

«Шығыс Қазақстан облысы
Үлкен Нарын ауданы
Солдатово ауылдық
округі әкімінің аппараты»
Мемлекеттік мекемесі



Государственное учреждение
«Аппарат Акіма
Солдатовского сельского округа
района Үлкен Нарын
Восточно-Казахстанской области»

070921

Солдатово ауылы
Үлкен Нарын ауданы
ШКО, Тәуелсіздік көшесі, 15а
е – mail: b.kadyrmyshev@akimvko.gov
Телефон: 8(72341) 2-57-22

2025 жылғы 7 қыркүйек ШЫҒ № 3Т-2025-03409437

070921

село Солдатово
Район Үлкен Нарын
ВКО улица Тәуелсіздік, 15а
е – mail: b.kadyrmyshev@akimvko.gov
Телефон: 8(72341) 2-57-22

Директору ТОО «GI gold»
Г. Токен
г. Кокшетау
Дачный кооператив Маяк
ул. Фруктовая, 167

Уважаемая, Гульнар!

Ваш запрос № 3Т -2025-03409737 от 30 сентября 2025 года о общественных слушаниях в форме открытого собрания рассмотрен в соответствии Административного процедурно-процессуального Кодекса Республики Казахстан.

По согласованию предлагаемых Вами условий проведения общественных слушаний для получения экологического разрешения на проведение операций по разведке ТПИ в контуре четырёх блоков: М-45-98-(10в-5б-15) (частично), М-45-98-(10в-5б-20) (частично), М-45-99-(10а-5а-11) (частично), М-45-99-(10а-5а-16) (частично) в пределах листа М-45-XXV расположенных на территории (участок Топалевка) района Үлкен Нарын, Восточно-Казахстанской области Республики Казахстан (НДВ, ПЭК, ПУО, ППМ) сообщаем, что согласовано проведение общественных слушаний по вышеуказанному предмету по адресу ВКО, район Үлкен Нарын, село Солдатово, ул. Тәуелсіздік, 15а на 12 ноября 2025 года в 10-00 час.

Ответственный за организацию слушаний главный специалист от ГУ «Аппарат акима Солдатовского сельского округа района Үлкен Нарын ВКО» Алипбаев Ержан Мусаканович, контактный телефон-87072972824.

В случае несогласия с данным ответом, Вы, вправе обжаловать его в вышестоящий орган или суд в статьи 91 Административного процедурно-процессуального Кодекса Республики Казахстан.

Аким Солдатовского сельского округа

Б. Кадырмышев

Исп. Д. Батеқенова
25722

